


Материалы для самостоятельного изучения

ГЕРБЫ РАЙОНОВ БЕЛГОРОДСКОЙ ОБЛАСТИ

Герб Красненского района




- Символ Красненского района – золотистые грозди лесного орешка, расположенные на червлёном поле; именно ими красненцы платили дань в царскую казну

Герб Ровеньского района



- На зелёном поле золотой сноп пшеницы. В вольной части располагается герб Белгородской области. Герб символизирует плодородие и чернозёмы — богатство района

Герб Валуйского района



- В зелёном поле пирамида из золотых яблок. Современный герб Валоек повторяет исторический герб 1781 г.

В нижней части - куча, наложенная пирамидою, яблок в зелёном поле. Яблоки символизируют великое изобилие сего плода

Герб Ракитянского района



- В серебряном поле на зелёных берегах прямо текущей лазоревой реки – две наклонённые друг к другу зелёных с золотыми стволами ракиты. Герб «говорящий» – две ракиты (белых ивы) на берегу реки Ракита

Герб Прохоровского района



- Волнистые пояса на гербовом щите символизируют реки Псёл и Северский Донец, берущие начало на прохоровской земле и входящие в бассейны рек Днепра и Дона. Изображённый на водоразделе меч символизирует ратные подвиги русских воинов со времён станично-сторожевой службы на историческом Муравском шляху в XVI – XVII в.в. до битвы на Прохоровском поле в июле 1943 г.

Герб Алексеевского района



- В зелёном поле золотой подсолнух. Подсолнух символизирует тот факт, что в 1829 г. житель Алексеевки крестьянин Даниил Семёнович Бокарев первым в мире открыл способ получения масла из семян подсолнечника

Герб Чернянского района



- В чёрном поле серебряная тройная гора и в ней чёрные ворота с золотыми открытыми створками и порталом, завершённые сверху золотым восьми-конечным крестом. Изображение на гербе символизирует подземный монастырь в селе Холки неподалёку от Чернянки

Герб Краснояржского района




- В лазоревом щите над серебряной волнообразной оконечностью изображена золотая ветряная мельница на золотом, с червлёным обрывом, берегу; с обеих сторон от мельницы помещены по золотой дубовой веточке с желудями. Красный обрыв является «говорящим символом», раскрывающим название Красной Яруги, а две золотых дубовых веточки символизируют память о краснояржских меценатах – отце и сыне Харитоненко»

Герб Белгородского района




- В разбитом начетверо чёрном и зелёном поле золотой лев и над ним обращённый вправо серебряный орёл. В основе герба лежит герб города Белгород и Белгородского уезда, утверждённый 21 июля 1893 г.

Герб Новооскольского района



- Современный герб повторяет исторический герб 1780 г. «В первой части щита герб Курский. Во второй части щита три большие рыбы, называемые вырезуб, ловащиеся в реке Оскол, каковых в других реках нигде не находится»

Герб Волоконовского района



- Геральдический щит, на золотистом фоне которого расположены три червлёных тюльпана с зелёными стеблями и листьями. Золотистый фон символизирует основное богатство края – хлеб. Три тюльпана – символы красоты местной природы. В Волоконовском парке ещё встречаются дикие тюльпаны. Считается, что в бутоне дикого тюльпана заключено счастье

Герб Губкинского района




- Отклонившаяся стрелка компаса, символическое изображение магнита и чёрный треугольник террикона символизирует гигантские запасы железных руд в районе, а также горнодобывающее и горнообогатительное производство г. Губкина. Зелёный щит и золотой колос олицетворяют развитое сельскохозяйственное производство района

Герб Ивнянского района



- В рассечённом серебряном и лазоревом поле плакучая ива, переменяющая цвета с зелёного на золотой. В вольной части герб Белгородской области

Герб Яковлевского района



- Два меча в гербе района символизируют память о тяжёлых боях в ходе Курской битвы 1943 г., а лазоревые глыбы – технологию замораживания пород на большие глубины, впервые в мире применённую на Яковлевском руднике

Герб Красногвардейского района




- На красном поле герба изображён бирюч – железное орудие, обвешанное звонками, которым в старину делали объявления на торговых местах, означающий имя города Бирюч, являющегося районным центром

Герб Грайворонского района



- В золотом поле летящий в правую сторону чёрный ворон с распростёртыми в диагональном направлении крыльями. В основе современного герба района лежит герб города Грайворон, утверждённый в 1841 г.

Герб Вейделевского района



- Геральдический щит, на серебряном фоне которого расположены три червлёных пиона и зелёными стеблями и листьями.

Герб свидетельствует об уникальном реликтовом растении, произрастающем в вейделевских степях в основном по склонам балок

Герб Шебекинского района



- Золотая бревенчатая башня с закрытыми воротами, чёрными бойницами, золотыми шатровыми кровлей и смотровой площадкой и прапором наверху символизируют ратные подвиги русских воинов по защите южных рубежей Русского государства со времён сторожевой и оборонительной службы на Нежегольском участке Белгородской засечной Черты в XVII в. до сражений на землях района в период Великой Отечественной войны 1941-1945 г.г. Две серебряные подковы по сторонам башни символизируют развитие в последние века на территории района земледелие и промышленность

Герб Борисовского района




- Современный герб района создан на основе и по мотивам герба графов Шереметевых. Червлёный щит герба и золотая корона повторяют золотую корону в червлёном овале в золотом щите графов Шереметевых. Изображение дуба являлось главной фигурой нащлемника в гербе графов Шереметевых, являясь "символом служения Перуну древних обывателей южного балтийского поморья, откуда выехал на службу на Русь глава рода Андрей Кобыла". Серебряные кресты с расширенными краями, повторяющие в гербе графов Шереметевых герб Данцига (по мифическим родовым сказаниям, Данциг, Кёнигсберг и другие поморские города принадлежали предкам А. Кобылы), размещены по бокам дуба, как в нащлемнике герба графов Шереметевых размещены звезды

Герб Старооскольского района



- Современный герб повторяет исторический герб 1780 г. «В верхней части щита - герб Курский, в нижней - разделённой надвое: в красном поле ружье, а в зелёном поле золотая соха, ибо жители суть старинные воины, упражняющиеся в свободное время в хлебопашестве, для чего и военное орудие с орудиями тщательного хлебопашца соединены»

Герб Корочанского района



- В серебряном поле три червлёных яблока с зелёными черенками и листьями.

Современный герб Корочи повторяет исторический герб 1780 г. Изображение на гербе символизирует знаменитые корочанские сады